



Ilustre  
Municipalidad  
de Olmué

**Oficina de Promoción y Educación Ambiental.**

Diagnostico Socioambiental de Olmué.



Elaborado por:





Índice

1. Organizaciones vinculadas con el medio ambiente.....	3
Olmuevete:.....	4
Casa chagual:.....	4
Coordinadora comunal:.....	4
CONAF:.....	5
Del Bosque Esclerófilo:.....	5
Cámara de Turismo:.....	6
Olmué Nómade:.....	7
Vivero del Zorro:.....	7
Otras organizaciones y/o Movimientos relacionados al medioambiente.....	8
Comunidades agrícolas:.....	8
La Minga por el Agua.....	9
Punto Limpio Quebrada Alvarado:.....	10
2. Capacitaciones para la comunidad.....	11
“Con Buena Energía”.....	12
Programa Piloto de Compostaje Domiciliario.....	14
3. Catastro de colegios municipales y de establecimientos en el SNCAE.....	16
Cantidad de Establecimientos educacionales registrados en el sistema.....	18
Escuela Montevideo.....	18
Escuela Lo Narváez.....	19
4. Conflictos socio ambientales.....	21
Termoeléctrica Los rulos:.....	22
Torres de Alta Tensión:.....	23
Parque Acuático:.....	23
Turismo informal:.....	24
Escasez Hídrica:.....	24
5. Catastro del patrimonio natural y cultural comunal.....	25
El Patagual.....	26
Santuario Niño Dios de Las Palmas:.....	27
Iglesia La Dormida:.....	27
Parque Nacional La Campana:.....	28
Ruta Camino del Brujo:.....	29
Parque Teniente Merino (Ex Parque de los caballos):.....	29
El secreto de Olmué:.....	30
Festival del huaso:.....	30
Fuente: La Tercera.....	30
Bailes chinos y fiestas religiosas:.....	31
Museo de aeromodelismo:.....	32
Encuentro Nacional de Cultores de Cueca:.....	32
Esculturas:.....	33
Bibliografía.....	34



Ilustre  
Municipalidad  
de Olmué

# 1. Organizaciones vinculadas con el medio ambiente.



#### Olmuevete:

Es una organización socioambiental que busca promover el reciclaje en los vecinos y vecinas de la comuna de Olmué, mediante la educación ambiental por RRSS de Facebook e Instagram, ofreciendo un punto de acopio para los residuos reciclables de plástico, cartón, tetrapack. No obstante esta organización ambiental no está constituida formalmente, por ende no posee personalidad jurídica la cual le permitiría postular a fondos y proyectos.



Fuente: Facebook

#### Casa chagual:

Es una agrupación que nace por la inquietud de un grupo de gestores culturales de Quebrada de Alvarado, por convocarse para trabajar en la preservación del patrimonio cultural material e inmaterial de la zona y como un facilitador de enseñanzas y conocimiento de oficios antiguos y nuevos, promoviendo la cultura y las Artes. Casa Chagual vino a llenar un espacio que se encontraba sin desarrollo en las zona alta de la comuna.



Fuente: Facebook.

#### Coordinadora comunal:

Dado el movimiento social y el estallido del 18 de octubre 2019 a nivel país y en respuesta al Cabildo Abierto "Olmué Despertó", se forma la Coordinadora Comunal de Olmué. Esta es una organización autogestionada y participativa, conformada por ciudadanos de la comuna, cuyo fin es recuperar, proteger y promover la riqueza natural, social, cultural y patrimonial de nuestra comuna. Este espacio de organización busca generar lazos sociales entre distintas organizaciones comunales, formales e informales, tales como juntas de vecinos, centros deportivos, organizaciones culturales y vecinos independientes. No obstante no cuenta por personalidad jurídica.



Fuente: Facebook.



#### CONAF:

La Corporación Nacional Forestal (CONAF) tiene la misión de contribuir al manejo sostenible de los ecosistemas forestales y de los componentes de la naturaleza asociados a éstos.

En la comuna de Olmué administran y protegen el Parque Nacional La Campana, núcleo de la Reserva de la Biósfera. Dentro de sus funciones están:

- El fomento, establecimiento, restauración y manejo de los bosques y formaciones xerofíticas
- El aumento del arbolado urbano
- La mitigación y adaptación de los efectos del cambio climático
- La fiscalización de la legislación forestal y ambiental
- La protección de los recursos vegetacionales y la administración de las Áreas Silvestres Protegidas del Estado, para las actuales y futuras generaciones.

CONAF, Parques Nacionales.



Fuente: CONAF.

#### Del Bosque Esclerófilo:

Agrupación de Amigos y profesionales que persigue la conservación del ecosistema y la Creación de Bosque y Matorral Esclerófilo.

Considerando que esta región está muy poco protegida, es fundamental la existencia del PN La Campana y sus comunas aledañas como Olmué, en la protección del medio ambiente y toda las formas de vida que co-habitan con nosotros todos los días.

Promoviendo la educación ambiental mediante la difusión de la importancia del bosque nativo y las ventajas de plantar especies autóctonas para contribuir con la regeneración de la naturaleza.

Logo Del Bosque Esclerófilo.



Fuente: Facebook, Del Bosque Esclerófilo.



#### Cámara de Turismo:

A diferencia de otras comunas que poseen cámaras de comercio para el fortalecimiento, organización y planificación de los pequeños, medianos y grandes empresarios para un trabajo productivo mancomunado, aquí en la comuna existe un gremio turístico, el cual está conformado por aquellos empresarios que trabajan en el rubro del turismo debido a la potente vocación turística de la comuna de Olmué. Los cuales están bien cohesionados producto de la necesidad de trabajar un destino turístico sustentable y por el hecho de haber tenido una importante participación en el proceso de declaratoria ZOIT en la comuna.

#### Misión (Cámara de Turismo de Olmué, 2021):

*La CTO aporta desde su gestión tanto a los socios que la componen como a la comunidad local y a los organismos administrativos y de gobierno, cumpliendo un rol articulador de requerimientos, ideas, proyectos y recursos.*

*Se enfoca en impulsar del **desarrollo sustentable y sostenible** de la actividad turística en Olmué, como Reserva mundial de la Biosfera, haciendo énfasis en la difusión y el cuidado del destino, destacando entre sus principales atractivos el **Parque Nacional La Campana**.*

*Entrega información que contribuye a la gestión de los emprendimientos locales, y genera instancias de trabajo colaborativo para potenciar la difusión del destino y de sus variados atractivos.*

#### Visión: (Cámara de Turismo de Olmué, 2021)

*La CTO es una organización que agrupa emprendedores ligados al turismo en la comuna de Olmué, sirviendo como entidad que canaliza información y requerimientos del sector, con el propósito de contribuir a una gestión coordinada y colaborativa para hacer de la actividad turística un polo de desarrollo sustentable para toda la comunidad.*

La Cámara de Turismo hoy en día se encuentra muy comprometida con la sustentabilidad del territorio estando involucrada en campañas de conciencia ambiental y cuidado del agua, además de estar vinculada a acciones y proyectos del Plan de Acción de la ZOIT recientemente reconocido, demostrando que el desarrollo turístico lo están promoviendo desde el reconocimiento de la comuna por ser Reserva de la Biósfera.

#### Logo Cámara de Turismo



Fuente: <https://olmueturistico.cl>



#### Olmué Nómade:

Es una empresa turística de servicios de guiado en cabalgatas y excursiones ecológicas, por los diferentes senderos insertos en la naturaleza que se encuentran en la Comunidad Mariana de Osorio y el Parque Nacional La Campana en la comuna de Olmué.

Si bien es una empresa que entrega servicios turísticos en la comuna de Olmué, también genera colaboración en el ámbito de educación ambiental hacia la ciudadanía, mediante el apoyo en actividades a la Ilustre Municipalidad de Olmué de forma gratuita, participando en guiados que tienen como fin la educación ambiental, el reconocimiento de la flora y fauna nativa e historia local dirigidos a la comunidad local en el Parque Nacional La Campana y en la Comunidad Mariana de Osorio.

Dentro de sus lineamientos: (Olmué Nomade, s.f.)

*Entregar bienestar al visitante a través de diversas dinámicas de entretenimiento al aire libre y sin dañar el entorno, uniendo cultura y diversión, para generar des-conexión.*

*Nuestro propósito entregar salud y entretenimiento al visitante, al mismo tiempo rescatar espacios de interés cultural - natural, haciendo de esta iniciativa un ejemplo a imitar y sustentable en el tiempo, con interacción de miembros de la Comunidad. Conscientes en el cuidado del medio ambiente y la preservación para las futuras generaciones.*

Logo Olmué Nómade.



Fuente: Olmué Nomade.

#### Vivero del Zorro:

El vivero del zorro se dedica a la propagación de flora nativa y endémica de Chile central. Su especialidad es el cultivo de plantas geófitas, que se han adaptado especialmente a la sequía de verano.

La tarea de educación ambiental en este proyecto es un pilar fundamental y se lleva a cabo a través de bellas ilustraciones de zorrillo y sus flores favoritas, participando en ferias educativas y vendiendo los ejemplares.

Logo del Vivero Del Zorro



Fuente: Instagram, Vivero Del Zorro.



Otras organizaciones y/o Movimientos relacionados al medioambiente.

### Comunidades agrícolas:

Las comunidades agrícolas constituyen la mayor parte del territorio comunal de naturaleza, puesto que estas son las herederas de las tierras de la comuna según cuenta la historia en el testamento de Mariana de Osorio dueña de la hacienda de "Gulmue" como era llamado antes. Estas abarcan los alrededores de la comuna, contemplando los cerros de los cordones montañosos que se desprenden de la cordillera de la costa, lugares de abundante naturaleza nativa, algunos comparten límites con el Parque Nacional La Campana, albergando el mismo tipo de naturaleza y especies nativas de la Área Silvestre Protegida queriendo decir que estos lugares son también de relevante importancia ecológica para la comuna ya que en ellos se encuentran parajes únicos con especies endémicas y que están expuestos a la acción humana por el motivo de no estar protegidos.

1. Comunidad Mariana de Osorio.
2. Comunidad Los Maitenes.
3. Comunidad Quebrada Alvarado.
4. Comunidad La Dormida.
5. Comunidad Las Palmas.
6. Comunidad La Vega.

En dichas comunidades se practican distintos tipos de actividades, tanto positivas como negativas según la comunidad y la ideología de la directiva.

En cuanto a las positivas, se practica el Turismo rural con actividades de cabalgatas y excursiones por los senderos de naturaleza, aunque dentro de estas prácticas también suceden situaciones que pueden tener una consecuencia negativa, como el hacer fuego en el cerro y sobretodo en los límites del Parque La Campana.

En cuanto las cosas negativas esta la deforestación para la creación de caminos y parcelas que posteriormente se edificarán, habiendo situaciones donde hacen tala rasa a los terrenos que son vendidos por los comuneros, perdiendo hábitat y biodiversidad de especies silvestres.

En la comunidad de Quebrada Alvarado se encuentra un hermoso paraje incluso más bello de los que se pueden encontrar en el Parque La Campana, conocido como la poza de los Cóndores, lugar de abundante naturaleza nativa que corre agua de vertiente todo el año proveniente de la Vizcacha cerro de la cordillera de la costa, de los pocos lugares en Olmué que quedan con pozones naturales donde las familias van a acampar y bañarse, pero con el problema de la falta de educación ambiental encontrándose basura y residuos humanos.

Poza Los Cóndores



Fuente: Elaboración propia





## La Minga por el Agua

Es un Movimiento socioambiental informativo a modo de campaña de cuidado del agua producto de la actual crisis hídrica que afecta la comuna, organizada y auto convocada por la ciudadanía empoderada en la temática, naciendo organizaciones como La Coordinadora Comunal de Olmué y Olmuevete uniéndose con La Casa Cultural el Chagual para la realización de dicho evento que tiene lugar en diferentes partes de la comuna. Llevando su nombre de "Minga por el Agua" por el hecho de levantar y construir iniciativas ambientales colectivamente en torno al agua, en jornadas destinadas a explicar la importancia del bosque nativo en relación con el agua y técnicas de aprovechamiento, cosecha y reutilización de aguas provenientes de distintas fuentes, siendo lo más importante enseñar a cómo aprovechar de la manera más eficiente el recurso hídrico.

En las jornadas hay charlas de variadas temáticas ambientales, invitando a exponer a ciudadanos expertos y con iniciativas ecológicas que proponer, así como también constituyentes para hablar acerca de la nueva propuesta de constitución y su intrínseca relación con el medioambiente.

Registros fotográficos 2da Minga por el Agua.



Fuente: Elaboración Propia.



## Punto Limpio Quebrada Alvarado:

Un grupo organizado de vecinas del sector rural de Quebrada Alvarado pertenecientes a distintas organizaciones comunitarias, como la Casa Cultural el Chagual, La Junta de Vecinos de Quebrada Alvarado, el Comité de Salud de Quebrada Alvarado, el club Deportivo del mismo sector, decidieron levantar un proyecto de educación ambiental y reciclaje para promover el cuidado del medioambiente y la cultura del reciclaje en su sector mediante capacitaciones y la colocación de un punto limpio, el cual recibe residuos específicos que pueden gestionar este grupo de monitoras que además obtuvieron financiamiento del Fosis para la construcción de la infraestructura para el Punto Limpio del reciclaje, quienes a futuro quieren vincular a la Escuela de Quebrada Alvarado para implementar el reciclaje en el establecimiento y generar un núcleo de aprendizaje y conciencia ambiental hacia los jóvenes de la localidad.

Creciendo el reciclaje en dicho sector de una manera auto gestionada por el grupo de monitoras que operan los días sábados trabajando con voluntariado y turnos para el manejo del Punto Limpio, vendiendo algunos residuos para obtener utilidad y mejorar el reciclaje y otros que contribuyen con la economía familiar de algunas personas.

Capacitación por We kuyen con financiamiento del FOSIS.



Fuente: Elaboración propia.



Ilustre  
Municipalidad  
de Olmué

## 2. Capacitaciones para la comunidad



## “Con Buena Energía”

El 22 de Julio del 2021 se realizó una capacitación gestionada con el ministerio de energía llamada “Con buena energía” la cual enseñada a los asistentes la cantidad de energía que consumen los electrodomésticos del hogar y de cómo se puede bajar el consumo energético mediante la aplicación de pequeños tips que ayudarían a la economía del hogar, junto con hacer entrega de un kit de eficiencia energética domiciliaria que se compone de: 4 Ampolletas LED, 1 Eco bolsa y una guía de eficiencia energética. Se convocó mediante redes sociales y programa radial de la Municipalidad de Olmué para la participación de los ciudadanos de la comuna, la Capacitación fue gratuita y tuvo lugar en las dependencias de Olmué Natura un centro de eventos que colabora constantemente con el municipio.

**Ilustre Municipalidad de Olmué**  
19 de julio de 2021

**CHARLA EFICIENCIA ENERGÉTICA "CON BUENA ENERGÍA"**

Querida comunidad Olmuëina queremos invitarte a participar de una educativa actividad de conciencia energética. Este jueves 22 de julio inscríbete y participa junto a nosotros en la actividad "Con Buena Energía" dictada por la Seremi Regional de Energía junto a su equipo técnico.

Esta importante actividad que busca crear conciencia y educar en cuanto al uso eficiente de la energía en nuestros hogares, para ello, y una vez finalizada la charla podrás llevar contigo tu propio kit de eficiencia energética domiciliaria:

- 4 Ampolletas LED
- 1 ECO Bolsa
- 1 GUÍA de Eficiencia Energética

Inscríbete a esta actividad **gratuita** con tu RUT y N° de Documento en el siguiente link

<https://conbuenaenergia.web.app/suscription>

#porunolmuemejor #eficienciaenergética #olmue #medioambiente

**Jueves 22 de Julio**

# con buena Energía

15:30 hrs.

Participa en esta educativa actividad ambiental y llévate tu propio Kit Energético

**Kit Eficiencia Energética Domiciliaria**

- 4 ampolletas LED
- 1 ECO Bolsa
- 1 GUÍA Eficiencia Energética

Inscríbete con tu RUT y N° de Documento

Inscripciones: <https://conbuenaenergia.web.app/suscription>

Olmué Natura, Pasaje Cabrera 2681, Calle La Gruta Olmué.

Registros Fotográficos.



Fuente Elaboración propia.



# Ilustre Municipalidad de Olmué

## Registro de asistencia participantes.

ASISTENCIA MUNICIPALIDAD DE OLMUÉ

NOMBRE	INSTITUCION/CARGO	TELEFONO	CORREO	T*	FIRMA
19	Concepción Larraín Rojas	Coord. Comunal		36.5	[Firma]
20	Alcides Larraín Rojas	Coord. Comunal		36.5	[Firma]
21	Diego González O.	Dir. de S. de las Palmas		35.4	[Firma]
22	Paola Sotomayor	Las Palmas		36.0	[Firma]
23	María Concha	La Castro		35.4	[Firma]
24	María Valdez	Las Palmas		35.9	[Firma]
25	Martín Espinoza	Las Palmas		35.7	[Firma]
26	Alfredo Aguilera			35.7	[Firma]
27	Pablo Castellón	San Antonio		35.7	[Firma]

24 de Julio 2011

ASISTENCIA MUNICIPALIDAD DE OLMUÉ

NOMBRE	INSTITUCION/CARGO	TELEFONO	CORREO	T*	FIRMA
10	Paola Albaroz			36.7	[Firma]
11	Ara García			34.7	[Firma]
12	Luis de la Barra	Las Palmas		35.8	[Firma]
13	José Hernández			35.9	[Firma]
14	Moraco Hidalgo	Las Palmas		36.5	[Firma]
15	Eliana Toledo	Las Palmas		35.8	[Firma]
16	Laura Toledo	Las Palmas		35.7	[Firma]
17	Esteban Araya	La Castro		36.8	[Firma]
18	Ramón Valdeaz			36.8	[Firma]

2

ASISTENCIA MUNICIPALIDAD DE OLMUÉ

NOMBRE	INSTITUCION/CARGO	TELEFONO	CORREO	T*	FIRMA
19	Javier Elizalde	Las Palmas		36.4	[Firma]
20	Jorge Montecinos M.	Las Palmas		36.0	[Firma]
21	Marta Jara	Las Palmas		36.1	[Firma]
22	Rita Vera Taylor	Las Palmas	93164146 P. Tevanti - C. Regional	36.0	[Firma]
23	Verónica Ojeda F.	Las Palmas		35.7	[Firma]
24	Margherita Valenzuela	Las Palmas		36.6	[Firma]
25	Florencia Lorenz	Las Palmas		36.8	[Firma]
26	Lia Espinoza	DECO	95626746	35.4	[Firma]
27	Dilys Urquiza	S. de C.	941134443	36.0	[Firma]

ASISTENCIA MUNICIPALIDAD DE OLMUÉ

NOMBRE	INSTITUCION/CARGO	TELEFONO	CORREO	T*	FIRMA
28	Fredes Oyarzún Aguilu	29/2 Vista Hermosa		39.1	[Firma]
29	Carmela Navarro	Caja las Palmas		35.4	[Firma]
30	Glady's Espinoza			35.2	[Firma]

Fuente: Elaboración propia.



## Programa Piloto de Compostaje Domiciliario.

“Programa Piloto de Compostaje Domiciliario” para la comuna de Olmué, programa ejecutado por GeoCiclos adjudicado por la licitación pública ID 3333-10-LP21.

El programa comenzó el día 22 de abril del año 2021, y la primera etapa finalizó el día 9 de agosto con las últimas entregas de los kits de compostaje en la comuna. La entrega de equipamiento de compostaje se realizó desde los días 8 de junio y 9 de agosto del 2021, logrando realizar las entregas de los 677 kits de compostaje en los plazos determinados para esta actividad.

Las primeras entregas del proyecto se realizaron con la participación de equipo municipal, inspección técnica del servicio y profesional de la SUBDERE Valparaíso, resguardando tanto al personal como a los vecinos beneficiarios del proyecto, cumpliendo el protocolo de Coronavirus establecido.


### Objetivo

Implementar un programa de compostaje de los residuos orgánicos, que considere la separación y tratamiento en origen (separación de la fracción orgánica de la inorgánica), para la producción de Compost, evitando de esta forma la necesidad de disponerlos en Relleno Sanitario de Loma Los Colorados, comuna de Til Til.

### Objetivos Específicos

- a) Dotar de equipamiento adecuado y perdurable para el compostaje de residuos vegetales consistente en la entrega de 677 composteras de capacidad mínima de 300 litros a las familias beneficiarias del programa.
- b) Capacitar a 677 beneficiarios y 3 funcionarios de la municipalidad de Olmué en compostaje domiciliario.
- c) Realizar transferencia de capacidades técnicas a funcionarios municipales para dar seguimiento y sostenibilidad al programa.
- d) Realizar seguimiento y acompañamiento técnico de los procedimientos adoptados por los beneficiarios para orientar y corregir su avance.
- e) Disminuir el volumen de residuos orgánicos transportados a disposición final.
- f) Elaborar compost domiciliario.
- g) Evaluar los resultados de la implementación del programa.


El Programa Piloto de compostaje Domiciliario es sin duda uno de los programas que hay que destacar en la comuna, por el hecho de contemplar una inversión de **\$102.258.595** beneficiando a 677 familias de la comuna, que podrán gestionar sus residuos orgánicos los cuales conforman un 50% de los residuos producidos en el hogar, para posteriormente transformarlo en compost y poder abonar frutales, hortalizas y plantas del jardín. El cual tiene un impacto positivo tanto en el hogar como en la disposición final de la basura de la comuna, puesto que un número considerable de familias de Olmué estarán dejando de enviar restos orgánicos al vertedero, reduciendo así los gases de efecto invernadero que producto de la contaminación cruzada emanan los desechos.





Ilustre  
Municipalidad  
de Olmué

Fotografías de entrega de Kit de Compostaje, para el Programa Piloto de Compostaje Domiciliario.





Ilustre  
Municipalidad  
de Olmué

### 3. Catastro de colegios municipales y de establecimientos en el SNCAE.





## Catastro de colegios municipales y establecimientos en el SNCAE.

El año 2021 de los 10 establecimientos educacionales presentes en la comuna, 9 públicos y 1 privado, ninguno se encontraba bajo el Sistema Nacional de Certificación Ambiental de Establecimientos Educacionales "SNCAE" para el 22 de septiembre del mismo año se realizó una ceremonia en dependencias de la Escuela Lo Narváez en celebración de sus 110 años de aniversario, donde participo la Seremi de medioambiente *María Victoria Gazmuri Murita*, el alcalde de la comuna *Jorge Jil Herrera* y los directores de los establecimientos educacionales, destacando que dicho establecimiento que es un ejemplo a nivel comunal y nacional puesto que han sido reconocidos por la UNESCO y han viajado al extranjero con los estudiantes en giras de estudios en reconocimiento por su modelo ambiental educativo, visitando Uruguay, Francia y España, no obstante no están en el registro nacional del ministerio del medioambiente.

En dicha actividad los directores Firmaron un documento de compromiso simbólico a solicitud del alcalde Jorge Jil Herrera con el fin de reafirmar su compromiso con el medioambiente. Este, consiste en iniciar con el proceso de Certificación Ambiental para establecimientos educacionales el año siguiente (2022), estableciendo con ello una política comunal en esta área ambiental y especialmente en nuestro territorio que es reconocido por ser Reserva Mundial de la Biósfera.

En la comuna de Olmué hay 10 establecimientos educacionales y la gran parte son públicos, encontrándose la 1) Escuela Atenas, 2) La Escuela de Montevideo, 3) Escuela Lo Narváez, 4) Liceo de Olmué, 5) Escuela Quebrada Alvarado, 6) Escuela La Dormida, 7) Escuela Las Palmas, 8) Escuela Los Bellotos de la Vega Ignacio Carrera Pinto, 9) Escuela y Liceo Ignacio Carrera Pinto, 10) Escuela Helen Keller.

Publicación de Facebook, compromiso ambiental Establecimientos Educacionales.



Fuente: Fan Page Ilustre Municipalidad de Olmué.

En la actualidad solamente un establecimiento ha cumplido con el compromiso ambiental, que es la Escuela de Montevideo quedando en nivel Medio, mientras que 3 establecimientos se encuentran en proceso de certificarse, El Liceo de Olmué, La Escuela Básica Lo Narváez y La Escuela Los Bellotos de la Vega.



### Cantidad de Establecimientos educacionales registrados en el sistema.

Ministerio del Medio Ambiente

Inicio Certificación Establecimientos Comités Plazos Documentos Contacto

Iniciar sesión Registrar establecimiento

Todos seleccione...

#### Cantidad de establecimientos encontrados

Show 10 entries Search:

Año	Establecimiento	RBD/Code/Folio	Dirección	Región	Provincia	Comuna	Estado	Nivel	Detalle
2021	ESCUELA MONTEVIDEO	1488-5	AVENIDA GRANIZO 6883	Valparaíso	Marga Marga	Olmué	certificado	Medio	
2022	LICEO DE OLMUE	1489-3	Blanco Encañada 4631	Valparaíso	Marga Marga	Olmué	En Proceso	En proceso	
2022	ESCUELA BASICA LO NARVAEZ	1491-5	Lautaro sin número	Valparaíso	Marga Marga	Olmué	En Proceso	En proceso	
2022	ESCUELA LAS BELLOTAS DE LA VEGA	1498-2	Camino Público s/n Los Bellotos	Valparaíso	Marga Marga	Olmué	En Proceso	En proceso	

Showing 1 to 4 of 4 entries Previous 1 Next

Fuente: Ministerio del Medioambiente SNAE

#### Escuela Montevideo

Cabe destacar la gestión ambiental que ha comenzado a hacer la Escuela Montevideo, implementando gestión de residuos mediante el reciclaje y educación ambiental para la separación de origen de los residuos, charlas y capacitaciones ambientales, exposición fotográfica de naturaleza y excursiones ecológicas para los estudiantes de todas las edades y además vinculan a los apoderados en las jornadas mencionadas, siendo una educación ambiental trascendental desde los profesores, estudiantes y comunidad local.

Registros fotográficos de capacitaciones, charlas ambientales, reciclaje y actividades ambientales.



Mural por el agua, coordinadora comunal Olmué y casa cultural El Chahual.



Conversatorio sobre reciclaje Nicol salinas ONG Olmuevete.





ILUSTRE MUNICIPALIDAD DE OLMUÉ  
DEPARTAMENTO DE EDUCACIÓN  
ESCUELA "MONTEVIDEO" GRANIZO  
RBD 1488-5

Conversatorio sobre bosque esclerófilo y reserva de la biosfera. Diego Umaña, encargado oficina medio ambiente municipalidad de Olmué Y Javier Tapia, ex alumno de la escuela agrónomo encargado organización bosque esclerófilo.



Fuente: Elaboración propia.

#### Escuela Lo Narváez

Si bien la Escuela Lo Narváez no figura en el registro del Sistema de Certificación Ambiental con un nivel, según su director en un pasado estuvieron en el nivel de excelencia perdiendo dicha categoría simplemente por no actualizar la documentación, el modelo de educación ambiental es el eje principal del Establecimiento educacional estando todos los docentes conscientizados con la temática y su director es el motor de todo el modelo educativo, siendo una Escuela Sustentable que ha implementado diferentes mecanismos de sustentabilidad como:

- Reciclaje de aguas grises para riego por goteo de áreas verdes.
- Reciclaje de residuos.
- Lombricultura y compostaje.
- Propagación de flora nativa.
- Reutilización de papel.
- Paneles solares
- Recolección de aguas lluvia.
- Huertas y árboles frutales
- Apicultura.

La Escuela se sostiene sobre 4 pilares fundamentales que conforman su propuesta educativa:



1. Todos los niños aprenden y deben ser felices en su Escuela
2. Toda la comunidad establece un compromiso con el respeto al medioambiente, realizando por ello todas las acciones posibles en su beneficio.
3. Los alumnos y la comunidad están conscientes de la importancia de los valores de nuestra identidad patriótica, por lo que se establece fortalecer las tradiciones folclóricas.
4. Compromiso con la vida sana, el deporte y la alimentación saludable.

Aquí cada curso tiene un taller ambiental obligatorio que es parte de la malla curricular, donde los estudiantes van aprendiendo el respeto y cuidado hacia la naturaleza,

**Pre-kinder y kínder:** Clases en Invernadero, aprendiendo de manera lúdica nociones básicas de la huerta.

**1ero básico y 2do básico:** Se encargan del cuidado de un jardín.

**3ro básico:** Plantan hortalizas en un pequeño huerto

**4to básico:** Plantan hortalizas en un invernadero

**5to básico:** Elaboración de papel reciclado

**6to básico:** creación de ladrillos ecológicos para usar en la Escuela

**7to básico:** Compostaje

**8vo básico:** Lombricultura y apicultura.

La Escuela ha sido invitada en varias ocasiones por la UNESCO a viajar con sus estudiantes con el propósito de dar a conocer y compartir su modelo educativo a otros países, estos viajes internacionales han sido a:

2017 visita a Francia, Reserva de la Biósfera Fontainebleau.

2018 Visita Uruguay, Reserva de la Biósfera Bañados del Este.

2019 Visita España, Reserva de la Biósfera de la Granja de San Idelfonso.



Ilustre  
Municipalidad  
de Olmué

## 4. Conflictos socio ambientales.



#### Termoeléctrica Los rulos:

La Termoeléctrica los Rulos es el conflicto socio ambiental con más larga data en la historia de la joven provincia de Marga – Marga, teniendo lugar en la comuna de Limache, sector de Los Laureles contemplando 30 hectáreas de uso, proyecto el cual no es bienvenido por las comunas que conforman la provincia y que viene a dañar los ecosistemas de la Reserva de la Biósfera La Campana – Peñuelas. Ya que compromete el uso de 310.000 litros de agua a diario, en un lugar donde hay decreto de escasas hídrica. Junto con la emanación de gases contaminantes que acidificarían el aire y el suelo poniendo en riesgo la salud de las personas y el medioambiente. Proyecto que tiene como fin producir energía, de la cual no es necesaria para los habitantes de la provincia, siendo otras las necesidades del territorio y no esa.

Olmué es parte de fundamental de la Reserva de la Biósfera La Campana – Peñuelas y es uno de los más perjudicados debido a que si este proyecto se llegase a concretar, las poluciones y concentraciones de contaminantes terminarían llegando al valle producto de las corrientes de viento, ocurriendo el mismo fenómeno que con la vaguada costera el cual es retener la humedad, en este caso la contaminación, lo que pone en riesgo la salud de las personas y de la biodiversidad natural. Destacando que la comuna de Olmué es conocida por su calidad de aire puro que contribuye con el bienestar de la sociedad.

## Los cuatro municipios de la provincia de Marga Marga y el gobernador Mundaca se unen contra termoeléctrica Los Rulos

Alcaldes y alcaldesas de Limache, Quilpué, Villa Alemana y Olmué, más la máxima autoridad regional y organizaciones ambientalistas, expresaron su rechazo al proyecto de central termoeléctrica que, dicen, amenaza con convertir el valle en una nueva "zona de sacrificio" en la región, protegida además con el título de Reserva de la Biósfera de la UNESCO La Campana-Peñuelas. El último antecedente se registró el pasado 28 de julio, cuando la Corte Suprema ordenó al Tribunal Ambiental acoger las reclamaciones de la comunidad, y al Comité de Ministros a resolverlas un plazo de 60 días, de los cuales se han cumplido 49. Se evalúa incluso llevar el caso a instancias internacionales.

CRISTIAN GONZÁLEZ FARFÁN 18 SEP 2021 A LAS 6:00 AM





#### Torres de Alta Tensión:

Actualmente el proyecto de torres de alta tensión de cardones Polpaico, quien trae energía del norte del país tuvo su paso por Olmué, provocando un grave daño ambiental producto del proceso de construcción de las torres de alta tensión, arruinando la belleza paisajística con esas torres y cables inmensos que parecieran una cicatriz de la tierra que quedará permanentemente, esto dio origen una lucha se la sociedad por el medioambiente llegando a poner en riesgo la vida de personas, en adelante las noticias y relatos de vecinos involucrados.

Según comentó uno de los directores de la comunidad, Mario Aravena, las siete personas no iban a bajar la protesta hasta que se les cumpliera un petitorio de tres puntos, que incluía el retiro de la presencia policial del sector (que luego retiraron, según mencionó la gobernadora Carolina Corti), que el Servicio de Evaluación Ambiental (SEA) los evalúe como una zona de amortiguación de la Reserva de la Biósfera La Campana-Peñuelas y que se hiciera presente en el lugar las ministras de Medio Ambiente y Energía «para que vean en terreno el grave daño que han realizado como Estado». (Programa Chile sustentable, propuesta ciudadana para el cambio, 2019)

#### Comunidad radicaliza movimiento y se toma torre de alta tensión

3 de abril de 2019  
Cardones-Polpaico, La Dormida, Olmué, Torres de Alta Tensión



#### Ambientalistas pasaron la noche en lo alto de torre de alta tensión en Olmué

Publicado el 03/04/2019 Por EO



#### Parque Acuático:

Mucho tiempo lleva la tramitación de la creación de un parque acuático en Olmué, específicamente en el sector de Quebrada Alvarado, proyecto que ha sido muy cuestionado por la comunidad local, al punto de rechazar rotundamente iniciativas como estas, ya que no van acorde al desarrollo y necesidades del territorio, haciendo especial énfasis en los graves problemas de escasas hídrica que tiene Olmué. Siendo el sector de Quebrada Alvarado unos de los principales afectados el cual es un lugar rural alejado del centro de Olmué, donde la APR de Quebrada Alvarado es quien administra y suministra el agua potable, contando con recursos limitados para realizar la gestión e inversiones de mejoramiento. Junto con que la población va creciendo paulatinamente y en épocas estivales esta aumenta considerablemente por el turismo, ocasionando más del consumo de agua que esta APR produce lo que provoca cortes programados e incluso cortes de suministro sin avisar, dejando a muchas familias sin agua potable. Por lo que dicho proyecto de Parque Acuático es completamente irracional considerando la situación actual.

Domingo 09 febrero de 2020 | 20:28

#### Polémica en Olmué por construcción de parque acuático: vecinos molestos y alcalde culpa a Obras

Por Pablo Velozo  
La información es de Camila Olguín



Foto de Contexto / Calvin Teo / Wikimedia

26.370 visitas

Vecinos de Quebrada Alvarado se encuentran preocupados por la construcción de un parque acuático en el sector.

Activar Wine  
Ve a Configuración



#### Turismo informal:

Dentro de las participaciones ciudadanas, una de las cosas que más comentaba la gente es sobre el Turismo informal que se realiza en la comuna, y cómo afecta en el ámbito ambiental, por el sobreconsumo de agua y contaminación que deja la población flotante. Puesto que actualmente el agua para consumo humano escasea en Olmué, habiendo cortes programados y horarios donde las personas no tienen acceso al agua potable y dichos lugares de Turismo Informal si poseen agua sin problemas e incluso todas con piscinas para bañarse. Los turistas Teniendo una estadía sin conciencia, colapsando los basureros y botando mucho más basura de la permitida según ordenanza municipal de Aseo y Ornato que permite 200 lts.

Olmué, paradero 12.



Fuente: elaboración propia

#### Escasez Hídrica:

Si bien es un factor incontrolable, la escasez hídrica es un problema que afecta a todos los habitantes de Olmué y a su naturaleza nativa, alterando la actividad económica, social y educativa puesto que el agua es un elemento vital para el desarrollo de la vida y sus actividades asociadas. Por ende las principales actividades económicas de la comuna como la agricultura y el turismo se han visto afectadas, en el caso de la agricultura ha bajado considerablemente la pequeña agricultura familiar por falta de recursos para mejorar el uso del agua, mientras que el turismo ha tenido que tomar medidas para adaptarse al cambio como reutilización de las aguas grises, innovación en oferta turística y generación de conciencia ambiental hacia el cuidado del agua.


Además de considerar que Olmué en comienzos de la pandemia del covid19 fue unos de los lugares más atractivos para irse a vivir, por su tranquilidad, buen clima, ruralidad y naturaleza, y condiciones que permitían salir de la cuarentena que tenía encerradas a las personas en la ciudad, aumentando la población de zonas rurales lo que conlleva una mayor exigencia de agua superando la capacidad que pueden abastecer las APR's y Cooperativa de agua potable.





Ilustre  
Municipalidad  
de Olmué

## 5. Catastro del patrimonio natural y cultural comunal.





## El Patagual

El escenario del Patagual es la sede de uno de los festivales más importantes del país como lo es el “Festival del Huaso de Olmué” el cual se encuentra emplazada en pleno centro de la comuna junto con la municipalidad, teniendo origen en el año 1969 cuando la administración municipal se planteó la idea de realizar un festival al igual como lo tenía la ciudad de Viña del Mar, pero este debía ser distinto y con una identidad propia, por lo mismo este nació como un festival folclórico y de muestra de tradiciones, comenzando en sus orígenes con **Competencia de Payadores, Mejor Cueca Cantada, Mejor Tonada, Prueba de Destreza a Caballo y Moda del huaso**. Con el pasar del tiempo este fue adaptándose a los nuevos géneros musicales y ampliando su gama de artistas, siendo hoy en día un festival popular, con competencia del baile tradicional la Cueca, artistas musicales nacionales e internacionales

Lleva su nombre según su toponimia “Patagual” por el árbol nativo que una vez abundo en el recinto, producto de que el patagual se encuentra construido por encima del estero Pelamote” y la Patagua como dice su nombre acostumbra a tener las “patas” en el “agua” por eso Patagua. Hoy no se encuentran dichos ejemplares que en un principio le dieron nombre al escenario pero se han vuelto a plantar dentro del recinto municipal devolviéndole las pataguas al Patagual.

Según la encuesta dirigida a la comunidad, el escenario del Patagual es uno de los más simbólicos y representativos para la comuna de Olmué, debido a ser el escenario donde se realiza el festival del huaso, el cual ha cumplido más de 50 años,





### Santuario Niño Dios de Las Palmas:

Es una humilde capilla ubicada en la localidad de Las Palmas, sector rural de la comuna bien retirado del centro a 18 km. con abundante naturaleza, parcelas y vida de campo. Cuenta la historia de este lugar que por el año 1775, un humilde labrador encontró en un sendero, una figura religiosa modestamente vestida. De 60 centímetros de alto y facciones muy hermosas, correspondía a la imagen del niño Jesús. En 1780, la figura queda en poder de don Dástulo Roco, agricultor de Las Palmas, quien acoge y remoja al ahora llamado "Niño Dios de las Palmas", y entrega a la veneración pública. Poco a poco su poder milagroso se extiende por el valle, lo que precipita la construcción de una hermosa Capilla en este pintoresco lugar, rodeado de palmas chilenas que todavía existen en su frontis y cerros, a casi 780 mts. Sobre el nivel del mar. La Fiesta Religiosa del Niño Dios de Las Palmas, se celebra todos los años, el día 24 de diciembre la cual llegan miles de peregrinos al sector por su fe y creencia en el Niño Dios sobrepasando totalmente la capacidad de carga del lugar.

Santuario Niño Dios de Las Palmas



Fuente: Oscar Muñoz Peñaloza

### Iglesia La Dormida:

Declarada Monumento Histórico Nacional D.S. 20 del 04/01/1989 (Se incluye: graderías y recinto del Cementerio al oriente y el espacio cercado al poniente). La Cuesta La Dormida habría tomado su nombre por el descanso que tomaban las personas tras subirla y a la sombra de las palmas, descansaba Pedro de Valdivia en sus viajes a Limache, en cuyo valle tenía una casa fuerte; desde ahí controlaba la explotación de los lavaderos del Estero Marga Marga. Valdivia habría ordenado a su gente levantar a los pies de la cuesta una capilla, construida de gruesos muros de adobe del tiempo colonial, era el paso obligado de las comitivas que cruzaban estos cordones montañosos realizando la ruta en dos días que unía Santiago con Valparaíso, siendo parada obligada antes de proseguir el viaje. Dicha capilla se destruyó con el paso del tiempo, y en su lugar se levantó otra que la tradición histórica de la zona cree se remontaría hacia 1645.

Capilla La Dormida



Fuente: Elaboración propia.



## Parque Nacional La Campana:

Creado en 1967 y Reserva Mundial de la Biósfera desde 1985, es administrado por la Corporación Nacional Forestal, CONAF.

Cuenta con una superficie aproximada de 8.000 hectáreas, divididas en tres grandes sectores: Ocoa, Cajón Grande y Granizo, cada uno con una geografía diferente, lo cual les otorga características propias bien específicas.

El Parque posee además una infraestructura apta para el estudio de la biodiversidad y la recreación. Cuenta con sitios de Pic-nic, servicios higiénicos, senderos de excursión señalizados y senderos de estudio.

Posee un bosque nativo diverso representado por el Bosque Esclerófilo, Bosque Hidrófilo, Bosque de Robles, Bosque de Palmas Chilenas y Matorral xerófilo. Albergando una diversidad de insectos, aves, reptiles, mamíferos y anfibios. Lo que lo vuelve muy atractivo para conocer, recrearse e investigar.

Según las encuestas realizadas hacia la comunidad local y a funcionarios, consideran el cerro La Campana como el principal Patrimonio Natural de la comuna, por su historia y belleza paisajística pudiéndose ver desde la costa por su altitud. Dicho lugar alberga reconocidos espacios naturales por la comunidad como la Poza del coipo que se encuentra en el sector de Cajón Grande, lugar que producto las lluvias y vertientes forman un estero con pozones naturales donde las personas acostumbraban a bañarse.

Famoso por ser el paso del botánico inglés Charles Darwin en su viaje por el mundo a bordo del Beagle quien propone la teoría de la evolución dada su investigación por el planeta, a partir de ahí la nació la motivación por subir esta alta cumbre de la cordillera de la costa por clubes de montañas, para más adelante sufrir los daños de la explotación minera, extrayendo un material compuesto por cobre, plata y oro habiendo más de 40 minas dentro del Parque, quedando secuelas hasta la actualidad como los caminos vehiculares y los relaves de las minas. Actualmente es el Parque Nacional La Campana y zona núcleo de la Reserva de la Biósfera La Campana-Peñuelas y el principal atractivo turístico de la comuna.

Poza del Coipo



Fuente: Elaboración propia.



#### Ruta Camino del Brujo:

Circuito turístico cuyo nombre rescata una leyenda de la comuna. Cuenta con un MUSEO A CIELO ABIERTO, con Retablos costumbristas, Mitos y Leyendas e Ilustraciones de Flora y Fauna. Además una gigantografía de la palabra Olmué, la réplica de un caballo en madera y el MERCADITO DEL BRUJO, con artesanías y productos típicos de emprendedoras de la zona. Acceso por calle Pedro Aguirre Cerda, paradero 29 de Av. Granizo.

El cual fue levantado en un trabajo en conjunto entre La Ilustre Municipalidad de Olmué y la Cámara de Turismo de Olmué, donde se dispuso el capital humano y presupuesto de ambas instituciones para llevar a cabo la 1era ruta turística gratuita y al aire libre en la comuna. La ruta que es un recorrido por el centro de la comuna el cual se puede realizar en vehículo como a pie, en ella se encuentra e Museo a Cielo Abierto y una feria artesanal con productos típicos de la zona llamada “El Mercado del Brujo”, compuesta por vecinas de la zona.



Fuente: Elaboración propia.

#### Parque Teniente Merino (Ex Parque de los caballos):

Ubicado en pleno centro de la comuna, es el único Parque de Olmué, lugar donde se encuentran las esculturas metálicas de los caballos que representan la actividad de paseo y arriendos de caballos que se generaban antes en ese lugar, que por razones sanitarias de cercanía al CESFAM y restaurantes de alrededores junto con la seguridad tanto de los caballos como para los jinetes, fueron trasladados a la Villa Olímpica. Hoy en día se pueden encontrar en una esquina del Parque dos caballos metálicos de tamaño real que hacen mención a la actividad que hubo alguna vez ahí, donde las personas acostumbran a tomarse fotos para el recuerdo.



Fuente: Marga-Marga TV,



### El secreto de Olmué:

Es un pequeño centro comercial levantado sobre cimientos de una antigua arquitectura de la época colonial, remodelado con los mismos materiales (Barro y paja) para mantener la identidad rural, ubicada frente el Parque Teniente Merino donde se puede encontrar artesanías y souvenirs, cafetería, heladería, galería de arte y en ocasiones en época estival se organizan ferias temáticas muy atractivas para la comunidad local y turistas. Lugar que le entrega una identidad rural

#### El Secreto



Fuente: Instagram @elsecretodeolmue.

### Festival del huaso:

Desde 1970, cada verano tiene lugar este Festival, Patrimonio Cultural de Chile y el evento folclórico musical más importante del país. Desde el primer año, se ha desarrollado en el Parque El Patagual, ubicado en el centro de la ciudad. Este, Nuestro Escenario de la música chilena, ha tenido desde siempre como objetivo principal; estimular a los autores, compositores e intérpretes en la Creación y Difusión de la música folclórica Chilena. El Guitarpín, es el máximo galardón que se entrega a los ganadores del Festival.

#### Festival del Huaso de Olmué



Fuente: La Tercera



### Bailes chinos y fiestas religiosas:

Para comenzar es importante destacar que los Bailes Chinos son Patrimonio Cultural Inmaterial de la Humanidad, siendo únicos en su danza, vestimenta y sonido de los instrumentos musicales, y la comuna de Olmué junto con la de Puchuncavi son las con mayor cantidad de cofradías (8) en el país, destacando que la mayor cantidad de bailes chinos se encuentran en la región de Valparaíso. Estas cofradías o hermandades son conformadas por familias descendientes de quienes dieron origen a esta manifestación cultural-religiosa antiguamente siendo normalmente familias originarias de la comuna. La comunidad olmueina, sobretodo el oriundo de Olmué se siente muy identificado con esta tradición cultural, por tener alguna vinculación y/o vivirla desde siempre, puesto que estas fiestas y cofradías datan de más de 100 años, por ejemplo el baile chino de Cai Cai según su estandarte data del 1865, pero según los más antiguos dicen que el baile tiene más de 200 años, queriendo decir que esta tradición proviene desde hace mucho tiempo, incluso desde antes del origen de la comuna. Es una manifestación cultural que surgió del sincretismo cultural entre los pueblos originarios y los colonizadores, uniendo sus creencias de la naturaleza y el cristianismo para darle origen a los Bailes chinos y sus fiestas religiosas rogativas.

A lo largo del año y en épocas de festividad religiosa se realizan fiestas de bailes chinos en las diferentes localidades de la comuna entre las cuales podemos encontrar en Olmué: La fiesta de La Virgen de Lourdes de cai cai, La Fiesta Niño Dios de Las Palmas, La Fiesta Virgen de Lourdes de la Gruta, La Fiesta Cruz de Mayo de Granizo, La Fiesta Cruz de Mayo de Cay Cay, La Fiesta Cruz de Mayo de El Tebal, La Fiesta Virgen del Carmen de las Palmas, La Fiesta Santa Regina, La Fiesta San Judas Tadeo, La Fiesta Virgen del Carmen de Granizo. Siendo las más conocidas y de mayor convocatoria las Fiestas de:

**Fiesta de la virgen de Cai Cai:** El Baile Chino de Cai Cai es el anfitrión de la fiesta de la Virgen de Cai Cai como tradición se realiza el último domingo de cada noviembre en el sector de Cai Cai, donde se convocan a los bailes de la comuna los cuales son 7 y de toda la región a participar de la fiesta religiosa dirigida hacia la Virgen de Lourdes, reuniendo a un centenar de personas que visitan el sector de Cai Cai por seguir la fe cristiana y la fiesta religiosa, tornándose todo una actividad económica en beneficio de la comunidad anfitriona, ya que aprovechan de vender alimentos y productos. Fiesta que dura desde el amanecer hasta el anochecer, terminando con devolver la imagen de la virgen a su gruta, la cual había sido sacada a pasear como le dicen los chinos.

**Fiesta Niño Dios de las Palmas:** El Baile Chino de Las Palmas es el anfitrión de la fiesta del Niño Dios de Las Palmas, que se realiza el día de noche buena (24 de diciembre) con el propósito de celebrar el nacimiento de niño Dios (Jesús), en conmemoración y acto de fe se reúnen los bailes chinos de toda la región a danzar y tocar en agradecimiento a esta imagen por entregar buena salud y abundancia en el año, así como también hacer una rogativa, significando un evento masivo para el sector de Las Palmas y comuna de Olmué ya que conglogera a miles de personas provenientes de las diversas comunas de la región de Valparaíso que pasan la noche celebrando y reencontrándose con viejas amistades de bailes chinos.

### Baile chino





#### Museo de aerodelismo:

Ubicado muy cerca del centro de la comuna, se encuentra el museo de aerodelismo de Olmué, el cual cuenta con servicios de guiado por el recinto, donde se encuentran más de 100 modelos. El Museo de Aerodelismo Juan Francisco es el único y primer museo en Chile dedicado a recopilar y preservar piezas significativas del aerodelismo. Mediante la muestra de colección permanente y talleres interactivos el museo espera entregar una comprensión amplia y apasionada del legado histórico, científico, técnico y artístico del aerodelismo.

#### Museo de aerodelismo



Fuente: [www.museoaerodelismo.com](http://www.museoaerodelismo.com)

#### Encuentro Nacional de Cultores de Cueca:

Todos los años, durante el verano y en el Parque El Patagual, se realiza este importantísimo incentivo de rescate del folclor y la autenticidad de nuestro pueblo. En esta muestra participan parejas de todo el país, presentando cuecas inéditas de diversos rincones de cada región, mostrando la esencia de sus zonas y ropajes típicos usados en ella. Es cueca bailada con el corazón. Siendo un evento demostrativo del baile nacional y como se representa en las diferentes regiones del país dando a conocer la diversidad de formas de bailar la cueca, evento que contribuye con la identidad folclórica del territorio, complementado así la oferta cultural de Olmué.

Organizado por el Club de Cueca Ramón Ángel Jara, actualmente el evento fue financiado por el gobierno regional de Valparaíso mediante un FNDR y el patrocinio y colaboración de la Ilustre Municipalidad de Olmué.



Fuente: Ilustre Municipalidad de Olmué





Esculturas:

Distintas esculturas de madera y metal se encuentran distribuidas por la comuna, mostrando la identidad, oficios e historia de Olmué representadas en verdaderas obras de artes elaboradas por artesanos autóctonos, mostrando su talento y contribuyendo a la identidad rural de la comuna, la cual fortalece la actividad turística promoviendo la visitación de estos espacios lo que beneficio el entorno económico.

- a) Mirador el colibrí
- b) Darwin Metálico:
- c) Caballos de metal
- d) Esculturas de madera centro de Olmué.

Esculturas de Olmué.





Ilustre  
Municipalidad  
de Olmué

## Bibliografía

Cámara de Turismo de Olmué. (2021). *Olmué Turismo*. Obtenido de Olmué Turístico.cl:  
<https://olmueturistico.cl/>

Olmué Nomade. (s.f.). *Olmué Nomade*. Obtenido de <https://olmuenomade.webnode.cl/>

Programa Chile sustentable, propuesta ciudadana para el cambio. (3 de abril de 2019). *Chile Sustentable*.  
Obtenido de <https://www.chilesustentable.net/2019/04/comunidad-radicaliza-movimiento-y-se-toma-torre-de-alta-tension/>

